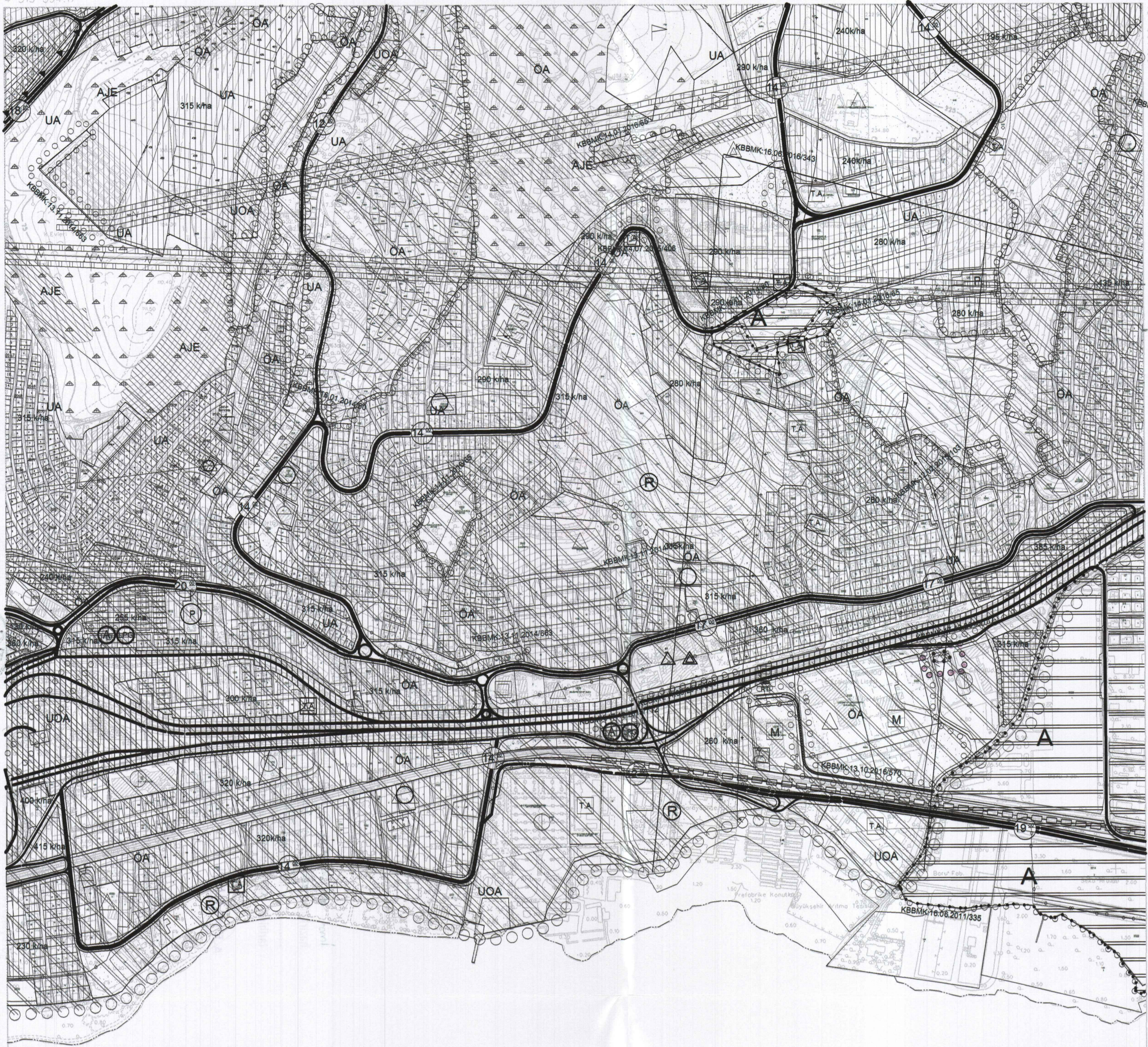
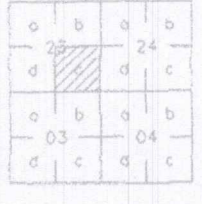


KOCAELI  
G23-b-23-c


G23-b-23-b



ONAY

Kocaeli Büyükşehir Belediyesi  
Tarafından Fotogrametrik Yöntemle  
Yapılan Kocaeli İne Altı 1:5000  
Seyahat Seyahat Haritası 3194  
Sayılı Sayılı Kanununun 7/a Maddesine  
Göre İncelendi ve Onandı.

31.08.2006



İZMİT KÖRFEZİ

1:5000

Haziran 2005 Tarihli Hava Fotoğraflarından Üretilmiştir.  
Yapımcı Firma : ANA-KENT Planlama Şehircilik Harita  
Mimari İnşaat Sanayi Ticaret Ltd Şti.

Proje Mühendisi: Hasan Tamer SÜDDÜR  
Proje Müdürü: Necati ÖLÇÜCÜOĞLU

KONTROL  
İsmail SEYREK  
Harita Mühendisi  
Halihazır Harita Şefi  
Serkan ÖNLÜR  
Harita Yüksek Mühendisi  
Harita Kadastro Müdür Vekili

KOCAELI - G23-b-23-c